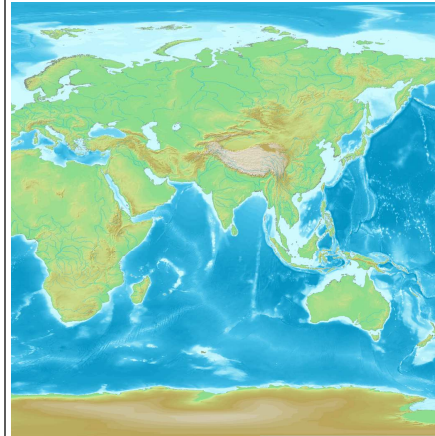


Základní škola T. G. Masaryka, Studénka, ul. 2. března 500, okres Nový Jičín	
Číslo projektu: CZ.1.07/1.4.0021.1489	Označení vzdělávacího materiálu: VY_32_INOVACE_CAPA.T.19
Autor: Mgr. Tomáš Hradský	Vzdělávací oblast: Člověk a příroda
Předmět: Zeměpis	Ročník: 7.
Téma hodiny: Poloha a panství Asie	
Využití vzdělávacího materiálu: podpora práce s atlasem, práce s interaktivní tabulí, vyhledávání důležitých pojmů a týkajících se polohy a panství Asie	
Ověření ve výuce	
Datum: 13.1.2012	Třída: 7.

POLOHA



1. Do mapy zakresli na unikátní téma polohu, klíčových polohou a zeměpisných oblastí.
2. Do mapy zakresli hlavní oceány a oceány v Asii.
3. Se zakresli kontinenty Asie a sousedí?
4. Z zakresli hranici Evropy a Asie?
5. Kdežto oceánů. Těchto oceánů v Asii?
6. Do mapy zakresli zeměpisné území, které jsou v Asii.

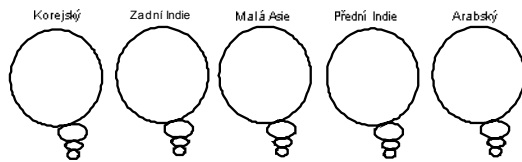
- 1) Korejský, 2) Přední Indie, 3) Malá Asie
- 4) Arabský, 5) Západní Indie, 6) Malá Asie
- 7) Indus, 8) Japonské moře, 9) Čína
- 10) Filipíny, 11) Sumatra, 12) Sundy

Všichni pracují s atlasem
 práce s atlasem a práce s atlasem
 práce s atlasem a práce s atlasem
 práce s atlasem a práce s atlasem

Na kterém poloostrově leží?

V každé buňce by pomohl určit, kde se nachází polohou.

Thajsko	Turecko	S. Arábie
KLDR	Omán	Laos
SAE		



Korejský

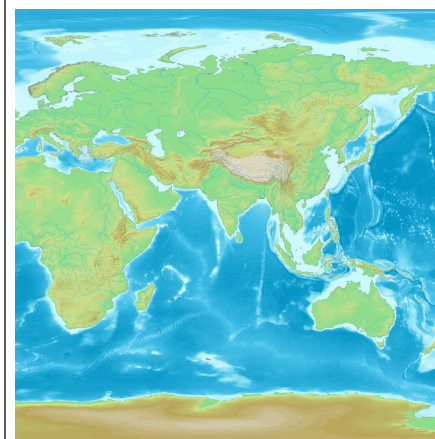
Zadní Indie

Malá Asie

Přední Indie

Arabský

POVRCH



Pomocí atlasu určete, kde se nachází polohou.

- 1) Himaláje
- 2) Altaj
- 3) Kijuckská
- 4) Tán - San
- 5) Fudžisan
- 6) Gobi
- 7) Velká čínská nížina
- 8) Indogangská nížina
- 9) Zagros
- 10) Sibiř
- 11) řeka Ob
- 12) Indus
- 13) Lena
- 14) Bajkal
- 15) Aralské jezero
- 16) Jenisej
- 17) Huang - He
- 18) Severosibiřská nížina
- 19) Turanská nížina
- 20) Iránská vysočina

Žáci mají přípravenou slovní zásobu, se kterou pracují. Na konci společně opravujeme chyby.

Poznáš významná místa v Asii?



Nápopěda: Fudžisan
 Dubaj
 Ganga



Hádej názvy:

Goals 0 Misses 0

a b c d e f g
 h i j k l m n
 o p q r s t u
 v w x y z

T

Sound

Zdroje informací a využití aplikace

Aplikace SMART Notebook Version 10.0.631.3 17:15:24 Sep 30 2009

<http://commons.wikimedia.org/wiki/Asie>

<http://commons.wikimedia.org/wiki/File:Mountfujjapan.jpg>

http://commons.wikimedia.org/wiki/File:Manikarnika_Cremation_Ghat,_Varanasi.jpg

http://commons.wikimedia.org/wiki/File:Burj_Al_Arab_Dubai.jpg